



EL CONFLICTO DEL

SAHARA

EN MENOS DE 3000 PALABRAS

UN TEBEO DE
Mauro
Entrialgo



La marcha verde

PÁG. 12

Los muros

PÁG. 15

El referéndum que no llega

PÁG. 16

Los campos de refugiados

PÁG. 18



AHEL FAMILIA. VARIAS FAMILIAS FORMAN UNA FRACCIÓN Y VARIAS FRACCIONES, UNA TRIBU.



BERRAD TETERA.



CABILA TRIBU. ALGUNAS DE LAS MÁS CONOCIDAS CABILAS DEL SAHARA SON:

ERGUIBAT, IZARGUIEN, ULAD DELIM, AIT LAHSEN, O AROSEIN.



CHEJ PERSONA ENCARGADA DE GESTIONAR LOS MANDATOS QUE UNA TRIBU DECIDE EN ASAMBLEA.



DARIYA DIALECTO. LOS SAHARAUIS LLAMAN ASÍ A LA LENGUA MARROQUÍ.



DERRAA' AMPLIA TÚNICA AZUL DE LOS SAHARAUIS.

SUELTA, ALIVIA EL CALOR; CEÑIDA, PROTEGE DEL FRÍO.



ERGUIBAT LA TRIBU MÁS NUMEROSA DEL SAHARA OCCIDENTAL. SE CONSIDERAN DESCENDIENTES DE SIDI AHMED ERGUIBI.




FRIG CAMPAMENTO ITINERANTE FORMADO POR VARIAS JAIMAS.



HAMRA ROJO.


HALUFO CERDO. LOS MUSULMANES NO LO COMEN.




HASSANÍA DIALECTO ÁRABE QUE SE HABLA EN EL SAHARA. LA MAYORÍA DE SUS TÉRMINOS SON ÁRABE CLÁSICO, PERO TAMBIÉN POSEE PALABRAS PROVENIENTES DEL ESPAÑOL Y DEL FRANCÉS.



IRIFI VIENTO FUERTE CON ARENA SUSPENDIDA. LOS ESPAÑOLES LO DENOMINARON SIROCO.



JAIMA AMPLIA TIENDA DE PIELES DE CABRA Y DE CAMELLO QUE RESGUARDA A LAS FAMILIAS NÓMADAS.




MAJARREROS TÉRMINO EN ESPAÑOL PARA DENOMINAR A LOS MALEMÍN: ARTESANOS DEL METAL, LA MADERA Y EL CUERO.



SAGUÍA LECHO ENCHARCADO O ACEQUIA.



TALHA ÁRBOL TÍPICO DEL SAHARA. SEGÚN EL POLISARIO CORRE RIESGO DE EXTINCIÓN POR LA UTILIZACIÓN SISTEMÁTICA COMO COMBUSTIBLE POR LOS 150.000 SOLDADOS MARROQUÍES ASENTADOS EN LA ZONA.






BREVE HISTORIA

CAPÍTULO 1



1442 LOS PORTUGUESES LLEGAN AL SUR DEL ACTUAL SAHARA OCCIDENTAL Y COMIENZAN A COMERCIAR CON LAS CARAVANAS DE ORO Y ESCLAVOS QUE PROCEDIAN DEL GOLFO DE GUINEA. POR ELLO, DAN A LA ZONA EL NOMBRE DE RÍO DE ORO.



1884 EL ALFÉREZ ESPAÑOL EMILIO BONELLI ES ENVIADO POR EL GOBIERNO DE CÁNOVAS DEL CASTILLO, FUNDA VILLACISNEROS (HOY DJALA) Y CONVENCE A LOS HABITANTES DE RÍO DE ORO PARA QUE FIRMAN UN ACUERDO SEGÚN EL CUAL PONEN SU TERRITORIO BAJO LA PROTECCIÓN DE ESPAÑA.



1885 EN LA CONFERENCIA DE BERLÍN, ORGANIZADA POR BISMARCK, LAS POTENCIAS EUROPEAS SE REPARTEN ÁFRICA. A ESPAÑA SE LE RECONOCE LA SOBERANÍA DE ÁFRICA OCCIDENTAL (DESPUÉS LLAMADA SAHARA OCCIDENTAL).



1900 FRANCIA Y ESPAÑA DIBUJAN LAS FRONTERAS DEL SAHARA OCCIDENTAL EN EL CONVENIO DE PARÍS DE FORMA COMPLETAMENTE ARTIFICIAL SIN TENER EN CUENTA ACCIDENTES GEOGRÁFICOS O LA DISTRIBUCIÓN DE LOS POBLADORES DEL DESIERTO.






BREVE HISTORIA

CAPÍTULO 2



1904 SE ESTABLECEN TRES GUARNICIONES A TRAVÉS DE LA COSTA QUE SERÁN ORIGEN DE OTRAS TRES CIUDADES: **LA GÜERA, VILLACISNEROS Y VILLA BENS.**



1934 ESPAÑA, CUYA PRESENCIA EN LA ZONA HABÍA SIDO TESTIMONIAL, SE DESPLIEGA EN EL INTERIOR DEL TERRITORIO OBLIGADA POR UN TRATADO CON FRANCIA QUE LE COMPROMETE A ASEGURAR LAS FRONTERAS COMUNES. SE FUNDA **AL AAIÚN.**



1956 MARRUECOS SE INDEPENDIZA DE FRANCIA Y ESPAÑA. EL SULTÁN **MOHAMMED V**, QUE HABÍA REGRESADO DEL EXILIO EL AÑO ANTERIOR, ES PROCLAMADO REY.



1957 MARRUECOS REIVINDICA MAURITANIA ANTE LA ONU. LAS BANDAS ARMADAS DEL EJÉRCITO DE LIBERACIÓN DE **BEN HAMU** INVADEN EL SAHARA OCCIDENTAL, EL SUR DE ARGELIA Y MAURITANIA PARA INTENTAR EXPULSAR A LOS COLONIZADORES. LA OPERACIÓN CONJUNTA HISPANOFRENCA **ECO-VILLON** APLASTA LA REVUELTA.






1958 COMO SUPUESTA RECOMPENSA A LA COLABORACIÓN DE **MOHAMED V** EN LA LUCHA CONTRA LAS BANDAS, **FRANCO** ENTREGA A **MARRUECOS** LA REGIÓN NORTE DEL SAHARA, **CABO JUBY**, Y CON ELLA SU PRINCIPAL CIUDAD, **VILLA BENS**, QUE PASA A LLAMARSE **TARFAYA**.



1960 **MAURITANIA** SE INDEPENDIZA DE **FRANCIA** Y ES RECONOCIDA POR **MARRUECOS**.



1961 EL GOBIERNO ESPAÑOL CONVIERTE AL SAHARA EN LA PROVINCIA ESPAÑOLA NÚMERO 53 PARA INTENTAR ESQUIVAR LA NORMATIVA DE DESCOLONIZACIÓN DE LA **ONU**. MUERE **MOHAMED V** Y SU HIJO **HASSAN II** ES NOMBRADO REY.



1962 TRAS UNA LARGA Y CRUENTA GUERRA, **FRANCIA** RECONOCE LA INDEPENDENCIA DE **ARGELIA** EN LOS ACUERDOS DE **EVIAN**.





BREVE HISTORIA

CAPÍTULO 4




1965 COMIENZAN LOS REQUERIMIENTOS DE LA ONU PARA QUE ESPAÑA DESCOLONICE EL SAHARA CELEBRANDO UN REFERÉNDUM DE AUTODETERMINACIÓN.



1969 SE CREA EN SMARA EL MOVIMIENTO DE VANGUARDIA PARA LA LIBERACIÓN DEL SAHARA DE SIDI BRAIM BASIRI. DE CARACTER MODERADO Y NO VIOLENTO, PROPONE QUE "EN SU DÍA Y DE COMÚN ACUERDO SE NOS CONCEDA REGIMOS POR NOSOTROS MISMOS, DE UNA FORMA ESCALONADA".



1970 UNA MULTITUDINARIA MANIFESTACIÓN PACÍFICA NACIONALISTA EN LA EXPLANADA DE ZEMLA EN EL AAIÚN ES DISUELTA A TIROS POR LA LEGIÓN ESPAÑOLA QUE MATA A MÁS DE UNA DOCENA DE PERSONAS. **BASSIRI** ES DETENIDO Y HECHO DESAPARECER.




1972 AVIONES MILITARES MARROQUÍES AMETRALLAN EL AVIÓN EN EL QUE VIAJA **HASSAN II**: ES EL SEGUNDO GOLPE DE ESTADO QUE EVITA EL MONARCA. SURGEN DOS MOVIMIENTOS NACIONALISTAS SAHARAUIS PARALELOS: UNO EN **TARFAYA** Y OTRO EN EL SAHARA ESPAÑOL.




LOS FOSFATOS


LOS YACIMIENTOS DE FOSFATOS FUERON DESCUBIERTOS EN **BUCAA** EN TIEMPOS DE LA ADMINISTRACIÓN ESPAÑOLA DEL TERRITORIO Y SON UNOS DE LOS MÁS GRANDES DEL MUNDO. EN 1962 EL INI (INSTITUTO NACIONAL DE INDUSTRIA) CONSTITUYE LA EMPRESA NACIONAL ESPAÑOLA **EMINSA** (EMPRESA NACIONAL MINERA DEL SAHARA) QUE EN 1968 SE CONVERTIRÍA EN FOSFATOS DE **BUCAA S.A.** O **FOS BUCRAA**.



EN 1969 SALE EL PRIMER CARGAMENTO Y, POCO DESPUÉS, SE CONSTRUYE LA CINTA MECÁNICA DE MÁS DE 90 KM DE LONGITUD PARA TRANSPORTAR LOS FOSFATOS A UNA VELOCIDAD DE CUATRO METROS POR SEGUNDO HASTA LA COSTA.



EN LOS ACUERDOS DE **MADRID** DE 1975, ADEMÁS DEL TERRITORIO, **ESPAÑA** CEDE TAMBIÉN EL 65% DE ESTA EMPRESA A **MARRUECOS**. ENTRE 1979 Y 1986 LA EXTRACCIÓN SE INTERRUMPE DEBIDO A LOS FRECUENTES SABOTAJES DEL **FRENTE POLISARIO**.



EN 1986 LA PARTICIPACIÓN ESPAÑOLA SE REDUCE AL 12% Y EN EL 2002 DESAPARECE DEFINITIVAMENTE.





BREVE HISTORIA


CAPÍTULO 5



1973 LOS DOS MOVIMIENTOS NACIONALISTAS SE REÚNEN EN ZUERAT (MAURITANIA) Y SE CREA EL POLISARIO (FRENTE POPULAR DE LIBERACIÓN DE SAGUIA EL HAMRA Y RÍO DE ORO) CON EL OBJETO DE OBTENER LA INDEPENDENCIA POR MEDIO DE LA LUCHA ARMADA CONTRA LA OCUPACIÓN ESPAÑOLA.



1974 TRAS SUCESIVOS INTENTOS DE GOLPE DE ESTADO Y DISTURBIOS SOCIALES HASSAN II DISTRAE LA ATENCIÓN DE SU PUEBLO DIRIGIÉNDOLA HACIA EL SAHARA OCCIDENTAL E IDEA UN MOVIMIENTO FICTICIO DE LIBERACIÓN DEL TERRITORIO (EL FRENTE DE LIBERACIÓN Y UNIDAD) PARA ENCUBRIR LOS ATAQUES Y ATENTADOS CONTRA PUESTOS MILITARES ESPAÑOLES.



1974 ESPAÑA, PRESIONADA POR LA ONU Y SUFRIENDO EL DESGASTE DE LOS ATAQUES MARROQUÍES Y DEL POLISARIO, ANUNCIA UN REFERÉNDUM PARA DECIDIR EL FUTURO DEL SAHARA OCCIDENTAL EN EL PRIMER SEMESTRE DE 1975. A TAL EFECTO REALIZA UN CENSO DE LA POBLACION.



1975 INFILTRADOS MARROQUÍES DESENCADENAN UNA CADENA DE ATENTADOS EN EL AAIÚN. EN OCTUBRE, EL TRIBUNAL DE LA HAYA DICTAMINA QUE NO EXISTEN LAZOS DE SOBERANÍA ENTRE MARRUECOS Y EL SAHARA. EN NOVIEMBRE, HASSAN II ORGANIZA LA MARCHA VERDE. EL MINISTRO ESPAÑOL ANTONIO CARRO GARANTIZA EN AGADIR A HASSAN II LA ENTREGA DEL SAHARA A MARRUECOS.



TERRITORIO ENTREGADO EN 1958 POR LOS ESPAÑOLES A MARRUECOS. (VER PÁG. 6)



ISLAS CANARIAS

CABO JUBY

TARF (VILLA)

MATANZA DE POBLACIÓN CIVIL A MANOS DE LA LEGIÓN ESPAÑOLA EN 1970. (VER PÁG. 7)



CABO BOJADOR

EL AAIÚN

SAG

BUCRÁ

CINTA TRANSPORTADORA DE FOSFATOS DE BUCRÁ A LA PLAYA. (VER PÁG. 8)

SAHARA OCCIDENTAL

EN EL CONVENIO DE PARÍS, LA PENÍNSULA DE CABO BLANCO SE DIVIDIÓ EN DOS AL DIBUJAR LAS FRONTERAS PARA DEJAR A FRANCIA LA RIQUEZA DE LA BAHÍA DEL GALGO. (VER PÁG. 4)



DAJLA (VILLACISNEROS)

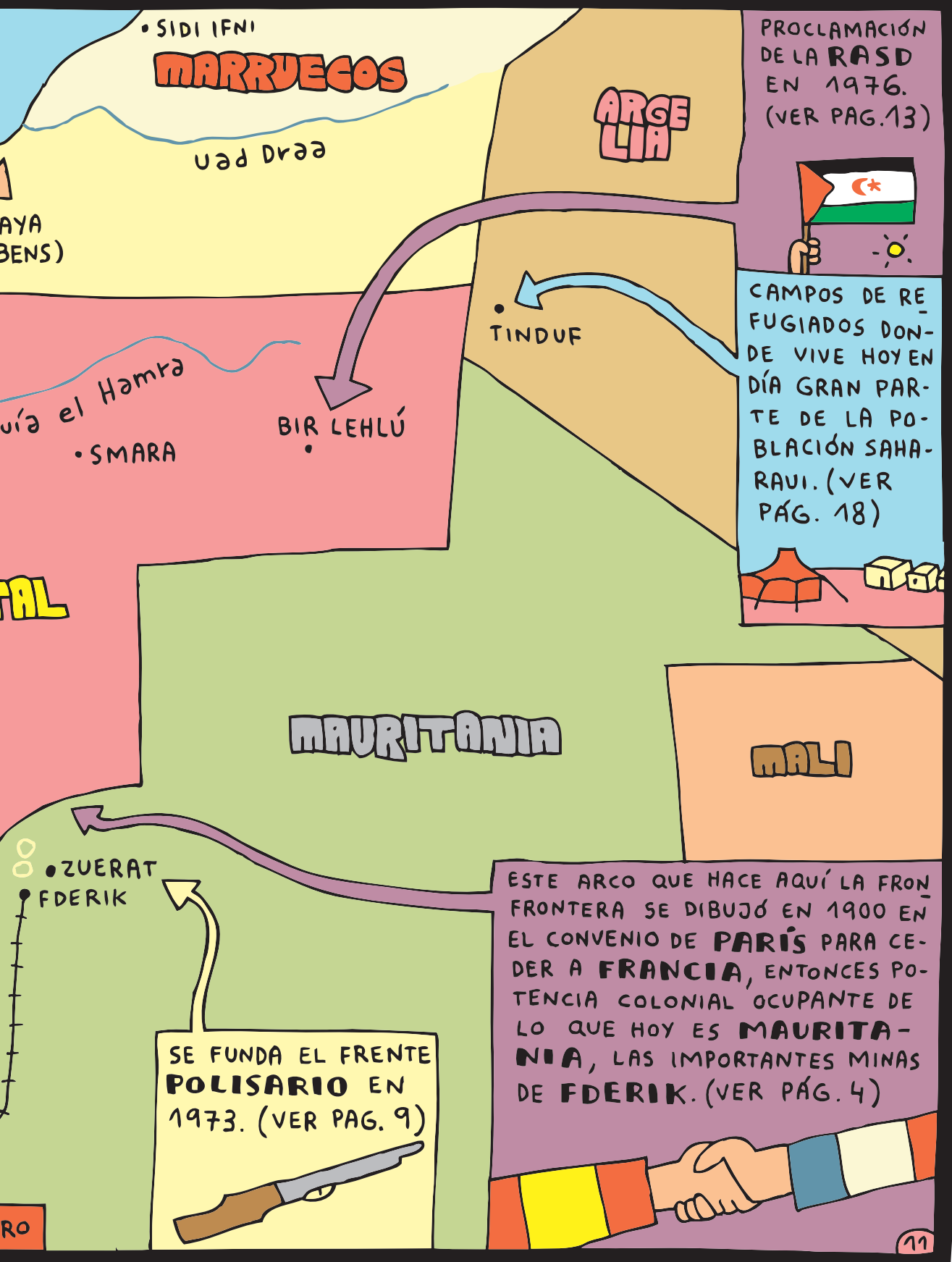
RÍO DE ORO

AUSERD

LA GÜERA

CABO BLANCO


TREN MINE



• SIDI IFNI
MARRUEGOS

ARGLIA

PROCLAMACIÓN DE LA RASD EN 1976. (VER PAG.13)



CAMPOS DE REFUGIADOS DONDE VIVE HOY EN DÍA GRAN PARTE DE LA POBLACIÓN SAHARAUI. (VER PÁG. 18)



TINDUF

BIR LEHLÚ


• SMARA

MAURITANIA


MALI

• ZUERAT
• FDERIK

SE FUNDA EL FRENTE POLISARIO EN 1973. (VER PAG. 9)



ESTE ARCO QUE HACE AQUÍ LA FRONTERA SE DIBUJÓ EN 1900 EN EL CONVENIO DE PARÍS PARA CEDER A FRANCIA, ENTONCES POTENCIA COLONIAL OCUPANTE DE LO QUE HOY ES MAURITANIA, LAS IMPORTANTES MINAS DE FDERIK. (VER PÁG. 4)



La marcha verde

EN NOVIEMBRE DE 1975, **HASSANI**, TRAS LA RESOLUCIÓN DEL TRIBUNAL DE LA HAYA CONTRARIA A SUS PRETENSIONES ANEXIONISTAS, APROVECHA LA DEBILIDAD DEL RÉGIMEN ESPAÑOL ANTE LA INMINENCIA DE LA MUERTE DEL DICTADOR **FRANCO** Y ENVÍA 350.000 CIVILES Y 25.000 SOLDADOS DE SU EJÉRCITO AL SAHARA OCCIDENTAL DESAFIANDO A LAS AUTORIDADES ESPAÑOLAS.




LA INVASIÓN SE PRESENTA DE FORMA ENGAÑOSA A LA OPINIÓN PÚBLICA INTERNACIONAL COMO UN MOVIMIENTO PACÍFICO DE POBLADORES AUTÓCTONOS. EL PLAN FUE DISEÑADO POR AGENTES NORTEAMERICANOS Y FINANCIADO POR **KUWAIT** CON EL APOYO DE **MAURITANIA** Y **FRANCIA**. TODAS ESTAS POTENCIAS POCO INTERESADAS EN LA POSIBLE EXTENSIÓN AL SAHARA DE UN RÉGIMEN SOCIALISTA COMO EL DE **ARGELIA** EN EL CASO DE UNA INDEPENDENCIA GUIADA POR EL **POLISARIO**.



EL EJÉRCITO ESPAÑOL MINA LA ZONA FRONTERIZA Y SE DESPLIEGA TRAS ELLA, LA MARCHA VERDE PERMANECE AMENAZANTE A UNOS CIENTOS DE METROS DURANTE DÍAS, ESTACIONADA EN GIGANTESCOS CAMPAMENTOS.



EL PRESIDENTE DEL GOBIERNO **ARIAS NAVARRO** Y SUS MINISTROS, ASUSTADOS, CEDEN A TODAS LAS PRETENSIONES MARROQUÍES Y TRAICIONAN A LOS SAHARAUIS, A LA **ONU** Y AL PROPIO EJÉRCITO ESPAÑOL. SE FIRMAN LOS ACUERDOS DE **MADRID**. LA MARCHA VERDE SE RETIRA Y EL SAHARA OCCIDENTAL ES ENTREGADO A **MARRUECOS** Y **MAURITANIA**, QUE LO INVADEN MILITARMENTE A SANGRE Y FUEGO.







1975 SE FIRMAN LOS ACUERDOS TRIPARTITOS DE MADRID, POR LOS QUE ESPAÑA REPARTE EL SAHARA ENTRE MARRUECOS Y MAURITANIA. LAS CORTES ESPAÑOLAS APRUEBAN LA LEY DE DESCOLONIZACIÓN. MUERE FRANCO. LAS NUEVAS AUTORIDADES MARROQUÍES LLEGAN A EL AAIÚN.




1975 LA ÚLTIMA COMPAÑÍA DE LA LEGIÓN ABANDONA EL AAIÚN. MUCHOS MIEMBROS DE ORIGEN SAHARAUI DE LAS TROPAS NÓMADAS ESPAÑOLAS SE UNEN AL POLISARIO. EL EJÉRCITO MARROQUÍ ENTRA POR EL NORTE DEL TERRITORIO Y EL MAURITANO POR EL SUR. EL FRENTE POLISARIO SE ENFRENTA A LOS INVASORES.



1975 LA MAYORÍA DE LA POBLACIÓN CIVIL SAHARAUI HUYE DE LAS CIUDADES Y DE LAS ATROCIDADES QUE SE COMETEN Y ES BOMBARDEADA EN EL INTERIOR DEL DESIERTO CON NAPALM Y FÓSFORO BLANCO. LOS SUPERVIVIENTES SE REFUGIAN EN ARGELIA EN LOS CAMPAMENTOS DE REFUGIADOS DE TINDUF.




1976 LOS ÚLTIMOS SOLDADOS ESPAÑOLES ABANDONAN EL SAHARA OCCIDENTAL. EL CONSEJO NACIONAL SAHARAUI PROCLAMA LA REPÚBLICA ÁRABE SAHARAUI DEMOCRÁTICA (RASD) EN BIR LEHLÚ. LA BANDERA DEL FRENTE POLISARIO SE CONVIERTE EN SU BANDERA.






1979 DEBILITADA POR SUCEIVOS GOLPES DE ESTADO INTERNOS, MARRUECOS ABANDONA LA GUERRA CONTRA EL POLISARIO Y DEVUELVE AL PUEBLO SAHARAUI LA PARTE DEL TERRITORIO QUE HABÍA OCUPADO. MARRUECOS LO INVADE EN EL ACTO.



1980 MARRUECOS COMIENZA LA CONSTRUCCIÓN DE LOS MUROS COMO NUEVA ESTRATEGIA CONTRA LAS INCURSIONES DEL FRENTE POLISARIO.



1985 EL SECRETARIO GENERAL DE LAS NACIONES UNIDAS INICIA UNA MISIÓN QUE DA LUGAR A LAS PROPUESTAS DE ARREGLO, QUE RECONOCEN EL DERECHO A LA AUTODETERMINACIÓN DEL SAHARA Y QUE SON ACEPTADAS EN 1988 POR MARRUECOS Y EL FRENTE POLISARIO.



1991 ALTO EL FUEGO BAJO LA PROMESA DE UN REFERÉNDUM. EL CONSEJO DE SEGURIDAD DESPLIEGA LA MINURSO, LA MISIÓN DE LAS NACIONES UNIDAS PARA EL REFERÉNDUM DEL SAHARA OCCIDENTAL. EL PLAN DE PAZ PREVE TAMBIÉN LA REPATRIACIÓN DE REFUGIADOS Y EL INTERCAMBIO DE PRISIONEROS. NUNCA SE APLICARÁ COMPLETAMENTE.

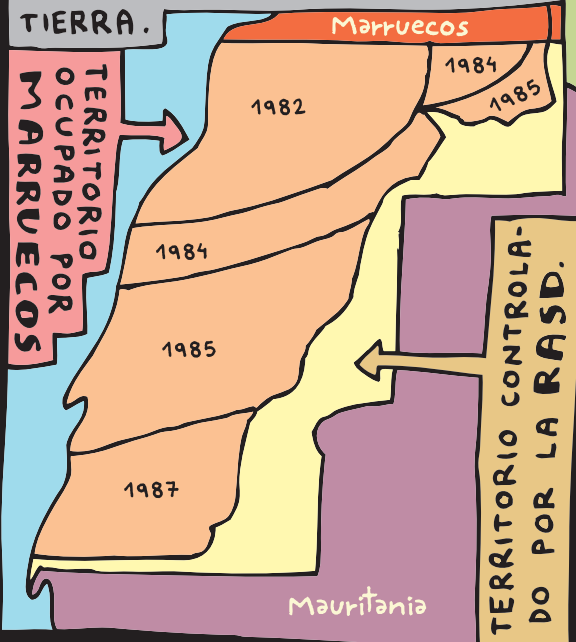


LOS MUROS


ENTRE 1981 Y 1987 MARRUECOS CAMBIA DE ESTRATEGIA CONTRA EL POLISARIO Y CONSTRUYE EN VARIAS FASES OCHO MUROS EN EL DESIERTO CON UNA EXTENSION DE 2720 KM SEMBRADOS CON MILES DE MINAS ANTIPERSONA.




CON ESE SISTEMA SE EVITAN LAS POSIBLES INCURSIONES DEL FRENTE POLISARIO Y LA VUELTA DE LOS REFUGIADOS SAHARAUIS A SU TIERRA.



LA OCUPACIÓN MARROQUÍ SE CONSOLIDADA EN LOS DOS TERCIOS DE TERRITORIO DONDE SE ENCUENTRAN SUS PRINCIPALES RECURSOS NATURALES: FOSFATOS, PESCA Y, SEGÚN ALGUNAS PROSPECCIONES, PETRÓLEO Y GAS NATURAL.



LOS MUROS SON DE ARENA Y PIEDRA, MIDEN ENTRE DOS Y TRES METROS Y ESTÁN PROTEGIDOS CON UNA PROFUNDA TRINCHERA. CADA TRES O CUATRO KILOMETROS SE ENCUENTRA UNA COMPAÑÍA MILITAR EN UN BÚNKER. CADA QUINCE, SE DISPONE DE UN RADAR CON EL QUE PODER ALERTAR A LAS BATERÍAS DE ARTILLERÍA SI ALGUIEN SE APROXIMA A MENOS DE 80 KM.




EL REFERÉNDUM QUE NUNCA LLEGA




EN 1975 ESPAÑA, SIN CELEBRAR EL REFERÉNDUM PROMETIDO EL AÑO ANTERIOR, ENTREGA EL SAHARA OCCIDENTAL A MARRUECOS Y MAURITANIA ORIGINANDO EL CONFLICTO ENTRE ESOS DOS PAÍSES Y EL FRENTE POLISARIO.




EN 1991, MARRUECOS Y EL FRENTE POLISARIO FIRMAN UN ALTO EL FUEGO AUSPICIADO POR LA ONU. SE ESTABLECE LA MISIÓN DE NACIONES UNIDAS PARA EL REFERÉNDUM EN EL SAHARA OCCIDENTAL (MINURSO) QUE DEBÍA CELEBRARSE EN FEBRERO DE 1992 ENTRE EL PUEBLO SAHARAUI PARA DETERMINAR EL FUTURO DEL TERRITORIO, ELIGIENDO ENTRE LA INTEGRACIÓN EN MARRUECOS O LA INDEPENDENCIA.



EN 1992 SE APLAZA POR LA EXIGENCIA MARROQUÍ DE INCORPORAR 120.000 PERSONAS MÁS AL CENSO. EN 1997, EN LOS ACUERDOS DE HOUSTON SE FIJA LA FECHA PARA LA CELEBRACIÓN DEL REFERÉNDUM PARA 1998. EN 1998, KOFFI ANNAN VISITA LOS TERRITORIOS Y EL POLISARIO ACEPTA EL CONJUNTO DE MEDIDAS QUE PROPONE, PERO EL REFERÉNDUM SE APLAZA HASTA DICIEMBRE DE 1999. EN 1999 SE APLAZA HASTA EL AÑO 2000. EN 2011 SIGUE SIN CELEBRARSE.



EL FRENTE POLISARIO ACUSA A MARRUECOS DE IR APLAZANDO LA CONVOCATORIA DEL REFERÉNDUM MEDIANTE APELACIONES EXIGIENDO QUE LA POBLACIÓN NO SAHARAUI INYECTADA POR EL GOBIERNO MARROQUÍ EN LA ZONA DURANTE AÑOS, QUE YA ES MAYORITARIA, TENGA DE RECHO A VOTO. MARRUECOS RECHAZA ESTAS ACUSACIONES Y ACUSA A ARGELIA Y AL POLISARIO DE AUMENTAR LA POBLACIÓN DE LA RASD CON EL APORTE DE SAHARAUIS ARGELINOS.





2004 TRAS MÚLTIPLES INTENTOS DE REFERÉNDUMS E INFRUCTUOSOS PLANES DE PARTICIÓN DEL TERRITORIO, **JAMES BAKER** ABANDONA SU CARGO DE ENVIADO ESPECIAL DE LA ONU PARA EL CONFLICTO DEL SAHARA OCCIDENTAL DESALENTADO POR LA FALTA DE PROGRESO EN LAS NEGOCIACIONES.




2009 HUELGA DE HAMBRE EN LANZAROTE DE **AMINATOU HAIDAR**, ACTIVISTA A LA QUE MARRUECOS EXPULSÓ ILEGALMENTE DE SU PAÍS PETIRÁNDOLE EL PASAPORTE.



2010 CIUDADANOS SAHARAUIS LEVANTAN UN CAMPAMENTO A 18 KM DE EL AAIÚN COMO MODO DE PROTESTA PACÍFICA ANTE LA SITUACIÓN QUE VIVEN EN LOS TERRITORIOS OCUPADOS. MARRUECOS LO ASALTA Y DESMANTELA.



2011 EL CONFLICTO PERMANECE ESTANCADO. MIENTRAS TANTO, LA POBLACION SAHARAUI VIVE EN LOS CAMPOS DE REFUGIADOS O EN EL TERRITORIO CONTROLADO POR MARRUECOS DONDE SE DENUNCIAN CONTINUAS VIOLACIONES DE DERECHOS HUMANOS COMO BLOQUEO INFORMATIVO, DETENCIONES ILEGALES, TORTURAS Y DESAPARICIONES DE PERSONAS.

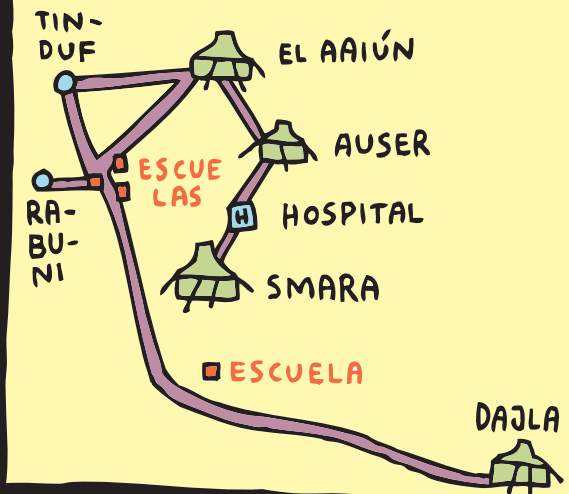


Los campos de refugiados

TRAS LA OCUPACIÓN MARROQUÍ DEL SAHARA OCCIDENTAL GRAN PARTE DE LA POBLACIÓN SAHARAUI TUVO QUE REFUGIARSE EN LOS CAMPAMENTOS DE LA PROVINCIA DE TINDUF EN ARGELIA.



LOS CAMPOS SE DISTRIBUYEN EN CUATRO GRANDES NÚCLEOS DE POBLACIÓN DENOMINADOS WILAYAS QUE TOMAN EL NOMBRE DE LAS PRINCIPALES CIUDADES DEL SAHARA OCCIDENTAL ANTES DE 1976: EL AAIÚN, SMARA, AUSSERD Y DAJLA.



ALGUNOS DE SUS HABITANTES LLEVAN MÁS DE 30 AÑOS EN EL LUGAR Y LOS MÁS JÓVENES SON REFUGIADOS DE TERCERA GENERACIÓN QUE NUNCA HAN CONOCIDO SU PATRIA.



LA MAYORÍA DE LA POBLACIÓN VIVE EN TIENDAS SIN AGUA CORRIENTE Y SOBREVIVE GRACIAS A LA SOLIDARIDAD INTERNACIONAL QUE ES CADA VEZ MÁS DEFICITARIA A MEDIDA QUE LA ATENCIÓN MEDIÁTICA DISMINUYE.



¿SAHARA • SÁHARA?

SON TRES LOS ADJETIVOS DERIVADOS DE ESTE TOPÓNIMO: SAHÁRICO (QUE SE UTILIZA PARA COSAS), SAHARIANO (QUE SE PUEDE APLICAR A PERSONAS Y COSAS DE TODO EL DESIERTO DEL SAHARA) Y SAHARAUI (QUE SE APLICA PARA COSAS Y PERSONAS DEL SAHARA OCCIDENTAL). ESTOS DOS ÚLTIMOS, CUANDO SE REFIEREN A PERSONAS SE USAN TAMBIÉN COMO SUSTANTIVOS: LOS SAHARIANOS, LOS SAHARAUIS.

LAS DOS GRAFÍAS SON IGUALMENTE VÁLIDAS, PERO AL PRONUNCIARSE LA PALABRA SOLO EN EL SEGUNDO CASO DEBE ASPIRARSE LA HACHE.

CLIMA SAHÁRICO

CAMPAMENTO SAHARAUI

VIENTO SAHARIANO

LA BANDERA DE

LA REPÚBLICA ÁRABE SAHARAUI DEMOCRÁTICA

LA FRANJA SUPERIOR NEGRA SIMBOLIZA EL SUFRIMIENTO.

EL BLANCO CENTRAL REPRESENTA LA VOLUNTAD PACÍFICA.

EL TRIÁNGULO ROJO SOBRE LOS DEMÁS COLORES RECUERDA LA SANGRE SAHARAUI QUE SE VERTIRÁ EN EL CAMINO DEL SUFRIMIENTO A LA ESPERANZA.

LA FRANJA INFERIOR VERDE SIMBOLIZA LA ESPERANZA.



LA LUNA EN CUARTO MENGUANTE Y LA ESTRELLA SON UN SIGNO DE PAZ HACIA EL MUNDO ÁRABE.

ALGUNAS FUENTES ASEGURAN QUE EL DÍA EN QUE LOS SAHARAUIS CONSIGAN RECUPERAR SU PROPIA TIERRA, LOS COLORES VERDE Y NEGRO DE SU BANDERA SE INTERCAMBIARÁN PARA SITUAR LA ESPERANZA EN LA PARTE SUPERIOR Y COLOCAR, POR FIN, EL SUFRIMIENTO DEBAJO. 19

EL CONFLICTO DEL SAHARA EN MENOS DE 3000 PALABRAS. Textos y dibujos de Mauro Entrialgo, 2011. Editan: Coordinadora de ONGD del Principado de Asturias. C/ Velasquita Giraldez, 1. 33008 Oviedo. 985203748. info@codopa.org www.codopa.org y Conseyu de la Moceda del Principáu d'Asturies. Fuertes Acevedo, 10. 33006 Oviedo. 985250065 y 985250668. Fax: 985273949. info@cempa.es www.cempa.es. El autor reconoce que este tebeo es una exposición esquemática con intenciones divulgativas de un conflicto de gran complejidad. Para la realización de esta obra se han utilizado como fuentes documentales abundantes imágenes, sitios de internet, podcasts, artículos de revistas y libros. Entre estos últimos, fundamentalmente, los siguientes: "La historia prohibida del Sáhara español" de Tomás Bárbulo, "La historia del Sáhara y su conflicto" de Alejandro García y "El corral de las gacelas" de Olegario Moreno. 1ª edición: diciembre 2011, 2ª edición: diciembre 2013, 3ª edición: diciembre 2015. Depósito legal: AS/04296-11. Este tebeo tiene una licencia Creative Commons de Atribución-NoComercial-SinDerivadas 3.0 España (CC BY-NC-ND 3.0). Lo cual quiere decir que se puede copiar, distribuir, ejecutar y comunicar públicamente la obra con fines no comerciales, pero debe reconocerse su autoría. No se puede alterar, transformar o generar una obra derivada a partir de este tebeo.



ALGUNOS PERSONAJES

DE ESTA HISTORIA

HASSAN II (1929-1999)



REY DE MARRUECOS DESDE 1961 HASTA SU MUERTE. ORGANIZÓ LA MARCHA VERDE Y SE REPARTIÓ EL SAHARA OCCIDENTAL CON MAURITANIA EN 1975.

BASIRI (1942-1970)



FUNDÓ EL MOVIMIENTO DE LIBERACIÓN DEL SAHARA, PACÍFICO Y PARTIDARIO DE LA ACCIÓN DEMOCRÁTICA. FUE DETENIDO Y ASESINADO POR LAS FUERZAS ESPAÑOLAS.

BRAHIM GALI (1949)



FUE EL PRIMER SECRETARIO GENERAL DEL POLISARIO, SU DELEGADO EN ESPAÑA, MINISTRO DE DEFENSA DE LA RASD Y ES SU ACTUAL EMBAJADOR EN ARGELIA.

EL UALI (1950-1976)



LÍDER GUERRILLERO FUNDADOR DEL POLISARIO. PRIMER PRESIDENTE DE LA RASD. MUERTO EN COMBATE CON FUERZAS MAURITANAS.

MOHAMED VI (1963)



REY DE MARRUECOS DESDE 1999. EN SU RÉGIMEN TÍMIDAMENTE APERTURISTA SIGUEN DENUNCIÁNDOSE ATAQUES CONTRA LOS DERECHOS HUMANOS.

AMAINATU HAIDAR (1966)



ACTIVISTA PRO-SAHARAUI Y DERECHOS HUMANOS. TORTURADA Y ENCARCELADA REPETIDAS VECES POR EL RÉGIMEN MARROQUÍ.